



ГЕОИД

Общество с ограниченной ответственностью «Геоид»

ИНН 7453299007 КПП 745301001

тел. 8 (351) 750 76 56; моб. 8 (982) 111 29 16

e-mail: 7507656@mail.ru

www.geoid74.ru

454080, Челябинск, Свердловский пр-т 84 Б, офис 7.1

Заказчик - Управление архитектуры, городского строительства и землепользования администрации муниципального образования городского округа «Сыктывкар»

**Документация по планировке территории (проект межевания)
кадастрового квартала 11:05:0105003.**

**Проект межевания территории.
Материалы по обоснованию проекта межевания территории.**

Том 2.

Управляющий ООО «Геоид»

_____ /Ярославцев В.В.

Разработал

_____ /Спирова Е.В.


г. Челябинск

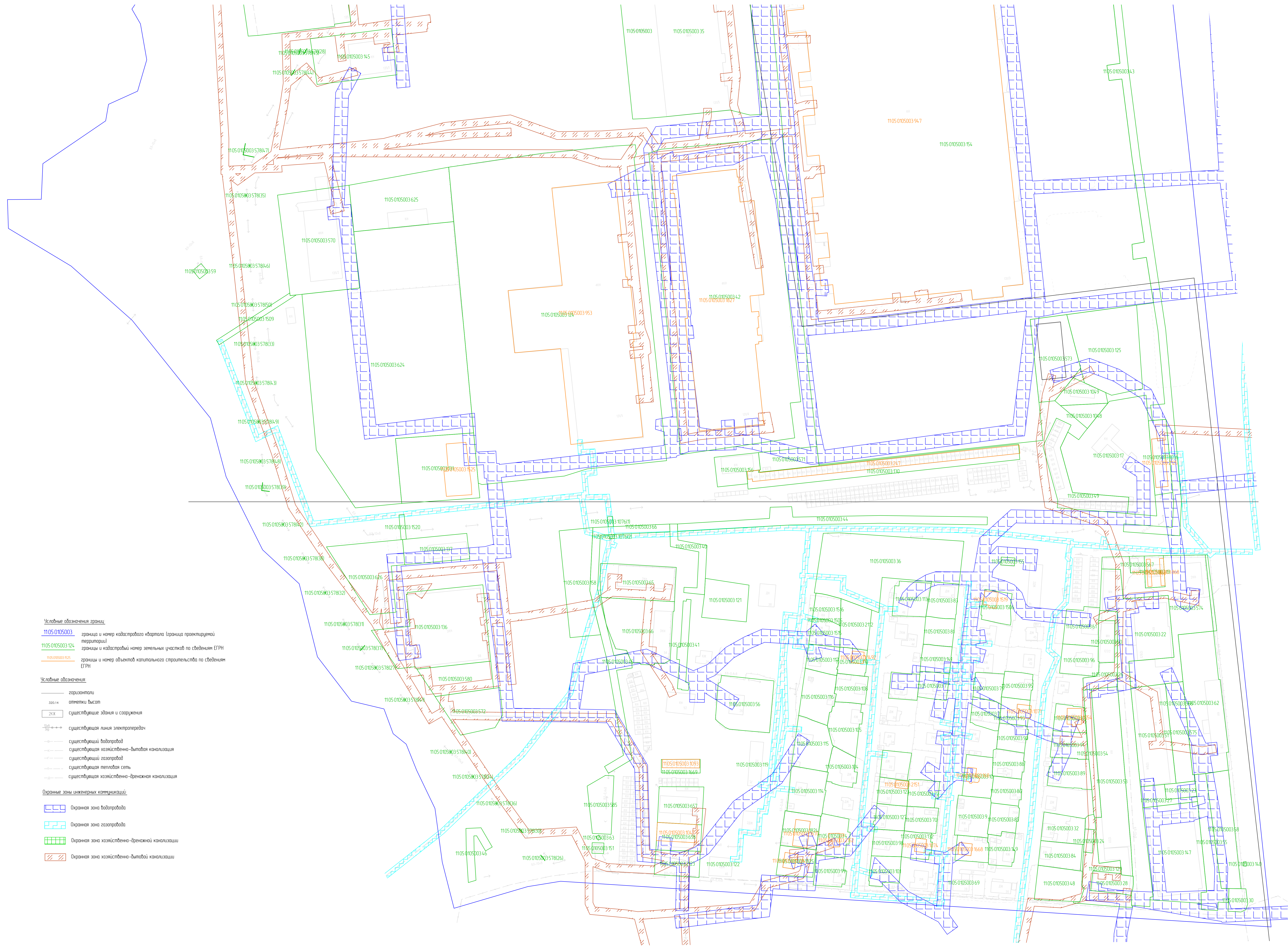
2021 г.



| № п/п | Наименование | Стр. |
|-------|---|------|
| | Раздел 3. Материалы по обоснованию проекта межевания территории. Графическая часть | |
| 1 | Чертеж обоснования проекта межевания территории | 3 |

| | | | |
|-------------|--|--|--|
| Согласовано | | | |
| | | | |
| | | | |
| | | | |


| | | | | | | | | | |
|-------------|--------|-----------------|--------|-------|-------|--|--|------|--------|
| | | | | | | 08-21-ПМ | | | |
| Изм. | Колуч. | Лист | № док. | Подп. | Дата | | | | |
| Разраб. | | Спирова Е.В. | | | 08.21 | Проект межевания территории. Материалы по обоснованию проекта межевания территории | Стадия | Лист | Листов |
| Управляющий | | Ярославцев В.В. | | | 08.21 | | П | 1 | 1 |
| | | | | | | |  ГЕОИД | | |
| | | | | | | | | | |



Условные обозначения границ:
 1105.0105003 граница и номер кадастрового участка (граница проектируемой территории)
 1105.0105003.124 границы и кадастровый номер земельных участков по сведениям ЕГРН
 1105.0105003.125 границы и номер объектов капитального строительства по сведениям ЕГРН

Условные обозначения:
 ————— горизонталь
 220.14 отметки высот
 ЗУХ существующие здания и сооружения
 ———— существующая линия электропередачи
 ———— существующий водопровод
 ———— существующая хозяйственно-бытовая канализация
 ———— существующий газопровод
 ———— существующая тепловая сеть
 ———— существующая хозяйственно-дренажная канализация

Охраняемые зоны инженерных коммуникаций:
 [Blue hatched box] Охраняемая зона водопровода
 [Cyan hatched box] Охраняемая зона газопровода
 [Green hatched box] Охраняемая зона хозяйственно-дренажной канализации
 [Red hatched box] Охраняемая зона хозяйственно-бытовой канализации

| | | | | | | | | |
|-----------|---------|-------|--------|-------|-------|---|------|------|
| | | | | | | 08-21-01 | | |
| | | | | | | Документация по планировке территории проекта нежилой застройки участка 1105.0105003 | | |
| Дата | Исполн. | Лист | № док. | Лист | Дата | Проект | Лист | Лист |
| 08.21 | С.В.Е. | 08.21 | | 08.21 | 08.21 | Проект | 2 | 2 |
| Строитель | В.В. | 08.21 | | 08.21 | 08.21 | Материалы по обоснованию проекта нежилой территории | 1 | 2 |
| | | | | | | Чертеж обоснования проекта нежилой территории М1:1000 | | |
| | | | | | |  | | |